Reporte hidrometeorológico diario de la Cuenca del Plata

Fecha de actualización: **29/06/2026**

Situación meteorológica

Precipitación acumulada semanal	Pronóstico a 7 días
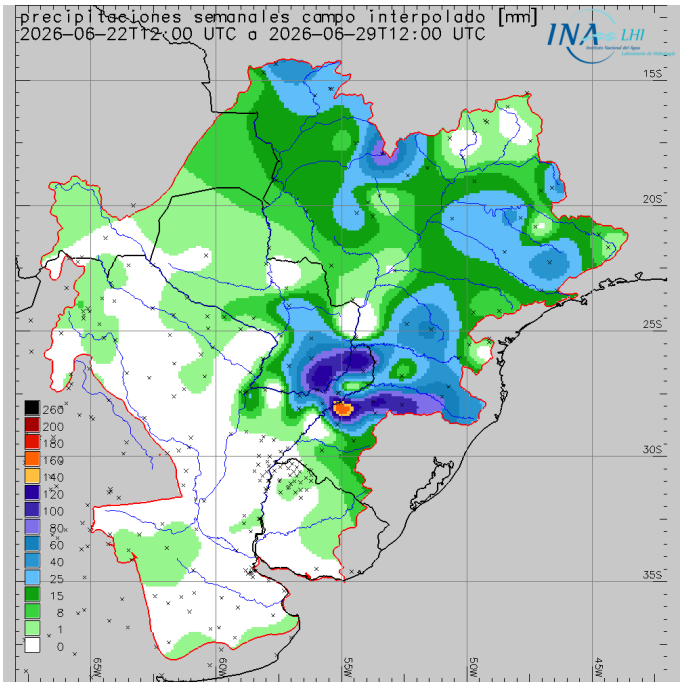	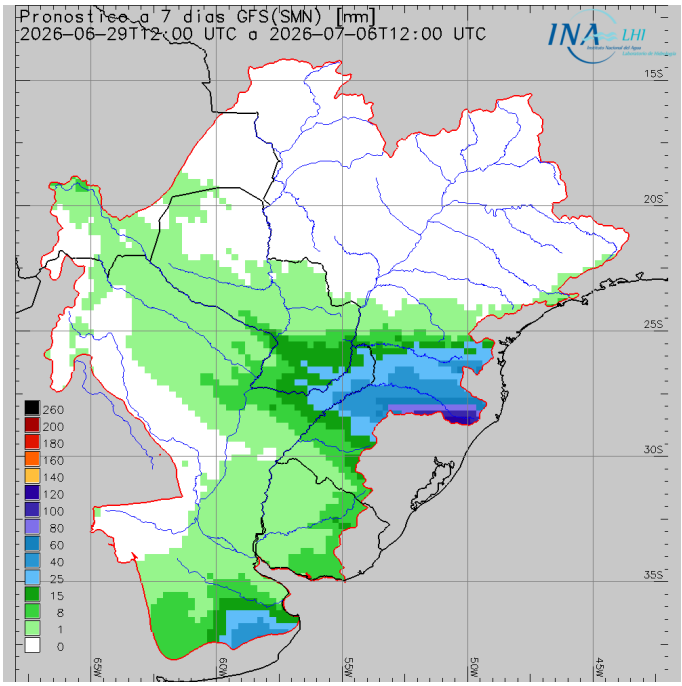

Las previsiones numéricas de precipitación para los próximos siete días indican el **probable desarrollo de eventos precipitantes**, principalmente sobre la **región Centro - Este** de la **Cuenca del Plata**. En particular, para la **cuenca del río Uruguay**, se anticipan precipitaciones **moderadas a abundantes** en las **cuenca alta**, con los mayores acumulados previstos sobre la **cuenca del río Pelotas** y el **Paso Socorro**, mientras que en la **cuenca media** se esperan lluvias **leves con núcleos moderados**. Asimismo, en la **cuenca del río Iguazú**, se prevén acumulados **leves a moderados** (con señales más fuertes sobre la **cuenca alta**). A su vez, sobre la **cuenca propia de Yacyretá** se proyectan precipitaciones **moderadas**, en tanto que sobre el tramo **incremental Yacyretá - Corrientes** se esperan lluvias **leves**. En lo que respecta a la **cuenca del río Paraguay**, se anticipan precipitaciones

leves sobre el **tramo inferior**, especialmente sobre los aportes provenientes por **margen izquierda**. De manera similar, en la **cuenca media del río Paraná**, particularmente sobre el tramo **Corrientes - Goya**, se proyectan lluvias **leves**. Por otro lado, en la **cuenca del río Salado Bonaerense** se esperan lluvias **leves,** con **núcleos moderados** sobre las **cuencas de aporte al Río de la Plata por margen derecha**. Finalmente, sobre el **resto de la Cuenca del Plata** prevalecerían condiciones de **precipitación poco significativas o deficitarias**.

Situación hidrológica

Condición hídrica de los principales cursos de la Cuenca del Plata en territorio Argentino en base a la última observación de nivel o caudal en estaciones de referencia. Se calcula la frecuencia de superación (%) en el periodo 1991-2020 y se clasifica en 5 categorías. Adicionalmente se indica superación de niveles de alerta y evacuación.

Estación	Río	Nivel (m)	Alerta	Evacuación	Perspectiva	
Puerto Iguazú	Paraná	11,10 ↑	25,00	28,00	aguas medias bajas/medias	
Corrientes	Paraná	2,92 ↑	6,50	7,00	aguas medias	
Barranqueras	Paraná	2,86 ↑	6,00	6,50	aguas medias bajas/medias	
Goya	Paraná	2,92 ↑	5,20	5,70	aguas medias bajas/medias	
Reconquista	Paraná	2,61 ↑	5,10	5,30	aguas medias bajas/medias	
La Paz	Paraná	3,00 ↑	5,80	6,15	aguas medias bajas	
Paraná	Paraná	2,12 =	4,70	5,00	aguas medias bajas	
Santa Fe	Paraná	2,38 =	5,30	5,70	aguas medias bajas	
Victoria	Paraná/Delta	3,00 =	4,60	5,90	aguas medias bajas	
Rosario	Paraná	1,99 =	5,00	5,25	aguas medias bajas	
San Fernando	Lujan	0,77 ↑	3,00	3,50	aguas medias	
Puerto Pilcomayo	Paraguay	3,23 =	5,35	6,00	aguas medias bajas/medias	
Puerto Formosa	Paraguay	4,49 =	7,80	8,30	aguas medias	
San Javier	Uruguay	4,15 ↑	8,00	10,00	aguas altas	*Atención*
Santo Tomé	Uruguay	4,27 ↑	11,50	12,50	aguas medias altas/altas	*Atención*
Paso de los Libres	Uruguay	3,46 ↓	7,50	8,50	aguas medias/medias altas	
Concordia	Uruguay	4,50 ↑	11,00	12,50	aguas medias	
Concepción del Uruguay	Uruguay	1,74 ↑	5,30	6,30	aguas medias	
Boca Gualeguaychú	Uruguay	1,10 ↑	2,90	3,10	aguas medias bajas/medias	

Estación	Río	Caudal (m^3/s)	Alerta	Evacuación	Perspectiva
Guaíra Porto	Paraná	9384 =	20000	25000	aguas medias bajas/medias
Represa Itaipú	Paraná	7495 =	20000	25000	aguas medias bajas/medias
Andresito	Iguazu	3925 ↑	5000	6500	aguas altas
Confluencia	Paraná	11420 ↑	25000	30000	aguas medias bajas/medias
Yacyretá afluente	Paraná	13500 ↑	25000	30000	aguas medias
Yacyretá efluente	Paraná	13800 ↑	25000	30000	aguas medias

aguas altas	aguas medias altas	aguas medias	aguas medias bajas	aguas bajas

SISTEMA PARAGUAY - IGUAZÚ - PARANÁ:

- El caudal del **Alto Paraná en Guairá** se observó **sosteniendo la última recuperación de base** de base en la **franja límite aguas medias bajas/medias** (con leve incremento), y con **puntas en descenso** en rango inferior de **aguas medias**, en sintonía con el patrón actual en la descarga de Porto Primavera - Rosana y en la afluencia en ruta. A corto plazo, se prevé que continúe oscilante en aguas medias bajas/medias, con tendencia de gradual descenso, puesto la previsión de escasez de lluvias en la región. Por otro lado, la **erogación en Itaipú** se observó oscilante en **aguas medias bajas**, sobre base estable, con leve incremento de punta en la **franja límite aguas medias bajas/medias**. Actualmente, la presa se encuentra operando con vertedero abierto, en asociación a la condición del almacenamiento (próximo al nivel máximo operativo). A corto plazo, es probable observar un incremento moderado del derrame para el control del nivel del embalse, con posible incremento de punta en aguas medias.

- En el **río Iguazú en Andresito** se observa una **crecida ordinaria** en **aguas altas**, en asociación a una **recuperación constante en los caudales erogados** por el sistema de embalses aguas arriba, en combinación con **lluvias con acumulados de precipitación ligeramente abundantes sobre la cuenca baja**. En el corto plazo se prevé **definición de pico en aguas altas,** con posterior culminación y descenso. En plazo extendido persistiría oscilante, sosteniendo **recuperación de base en aguas medias** como escenario de mínima, con probabilidad de nuevos repuntes en aguas medias altas/altas, en vista de la recarga hídrica sobre la cuenca y la previsión meteorológica positiva para la región.

- En el **río Paraguay**, sobre **Puerto Pilcomayo** se observó con **muy leve descenso** en la **franja límite aguas medias bajas/medias**, con atenuación del descenso por efecto de las últimas lluvias sobre la margen izquierda. En **Formosa** persistió oscilante en punta en **aguas medias**, por efecto de afluencia

sostenida por la margen izquierda (en repunte). A corto plazo, se prevé que continúe con dinámica semejante, con muy leve descenso en Puerto Pilcomayo y oscilante en punta en aguas medias, en Formosa.

- En **Yacyretá**, la **afluencia** primeramente se observó oscilante en rango estable de **aguas medias bajas**, sosteniendo la última recuperación de base. Durante el fin de semana exhibió un **marcado incremento de punta** en **aguas medias**, en asociación al **tránsito de una crecida ordinaria desde el río Iguazú** y al **repunte del aporte en ruta desde la cuenca propia**, por efecto de las últimas lluvias abundantes en la región, ambos eventos acoplados sobre el aporte estable/leve ascenso del Alto Paraná. En consecuencia, **durante los próximos 4 se prevé que continúe en ascenso, con chances de culminación en aguas medias con posible aproximación a la franja límite aguas medias/medias altas**. En asociación, la erogación se observó con **marcado aumento de punta** en **aguas medias**, incrementándose el derrame semanal. Para los próximos 4 días se prevé que continúe con **puntas sostenidas en aguas medias**, con valores de puta y derrame por encima de los registrados en el primer semestre.

- El **río Paraná** en **Corrientes - La Paz** se observó con tendencia de gradual ascenso en **aguas medias bajas**, en asociación a la recuperación del aporte del Alto Paraná y la atenuación del de la fase de descenso del río Paraguay (por efecto del último repunte del aporte por margen izquierda). Así, actualmente el tramo exhibe **ascenso de base** con **puntas** en la **franja límite aguas medias bajas/medias** en **Corrientes**, en asociación al patrón actual en la descarga de Yacyretá. Por otra parte, se registró una recuperación del valor semanal más notoria en las secciones inferiores, por efectos locales. A corto plazo, **en sintonía con el escenario actual en las áreas generadoras de caudal, se espera el tránsito de una onda de crecida ordinaria con puntas en aguas medias** (al menos en las secciones superiores), sosteniendo los valores semanales en ascenso, también con impacto sobre los mínimos semanales en plazo extendido, posiblemente con mayor permanencia en aguas medias bajas/medias. Aguas abajo, sobre **Santa Fe/Paraná - Rosario**, continuó oscilante en punta en **aguas medias bajas**, sosteniendo el último **incremento** de los valores diarios, en asociación al traslado del patrón observado aguas arriba y la persistencia de los efectos locales. A corto plazo, se prevé que continúe con dinámica semejante, mientras gradualmente se imponga tendencia de ascenso en asociación al patrón actual aguas arriba. Hacia plazo extendido se esperan incrementos de puntas más notorios, al menos en la franja límite aguas medias bajas/medias, en relación a la perspectiva actual en los aportes a Corrientes (tránisto de onda de ecrecida ordinaria).

SISTEMA URUGUAY:

- El **tramo medio del río Uruguay** registra una **crecida ordinaria** en **aguas medias altas/altas**. Sobre la sección de **San Javier** se observa en repunte en **aguas medias altas/altas**, por lluvias con acumulados de precipitación abundantes sobre el tramo y la cuenca incremental aguas abajo de **Chapecó**. En la ruta **Santo Tomé - Paso de los Libres** persiste oscilante sobre una tendencia

ascendente en **aguas medias/medias altas**. En vista de la previsión meteorológica sobre la alta cuenca, en combinación con la recuperación hídrica, se espera definición de punta en **aguas altas** sobre las secciones superiores para el plazo de 3 - 4 días (por tanto todavía con probabilidad de aproximación/leve excedencia de niveles de alerta de los puertos) y con probabilidad de persistir oscilante en rango superior de aguas medias para el plazo extendido (recuperación de base en aguas medias). Sobre las secciones inferiores se prevé un ascenso gradual y constante en aguas medias/medias altas, con tendencia laminada ante la escasez de lluvias significativas sobre la cuenca incremental.

- La **afluencia a Salto Grande** se observa en aumento, actualmente en valores centrales de **aguas medias**. A su vez, la erogación se observa con aumento de amplitud respecto a ciclos anteriores, con punta oscilante en **aguas medias**, en correspondencia con la afluencia. En el corto plazo continuaría en ascenso, alcanzando rango superior de aguas medias, en vista de la perspectiva hidrológica sobre el sector aguas arriba. Sobre el **tramo inferior**, las alturas se observan con **ascenso de base en aguas medias**, en estrecha asociación a la erogación del embalse. Las lecturas hidrométricas en **Concordia** continúan con punta oscilante en **aguas medias**, sosteniendo recuperación de base. Sobre **Concepción del Uruguay** se observa en ascenso en **aguas medias**, mientras que en **Boca del Gualeguaychú** persiste estable en **aguas medias bajas**. En el corto plazo continuaría en gradual ascenso, principalmente de base, con mayor incremento de amplitud por operación en la descarga de Salto Grande.

FRENTE DEL DELTA:

- En la proximidad al estuario del Río de la Plata, las alturas en la estación de **San Fernando** sobre el brazo Luján se observan **estables en aguas medias**, después de registrar mínimas en **aguas bajas**, por debajo del cero de escala. En el corto plazo se observaría con aumento de amplitud de lecturas, con mínimas en aguas medias bajas y punta probable en aguas medias altas. En plazo extendido, se espera un incremento en las alturas, con probabilidad de **puntas en aguas altas** para el 2/7 (seguir avisos en https://www.hidro.gov.ar/oceanografia/AACRIOPLA.asp).

Gráficos de nivel observado y previsión

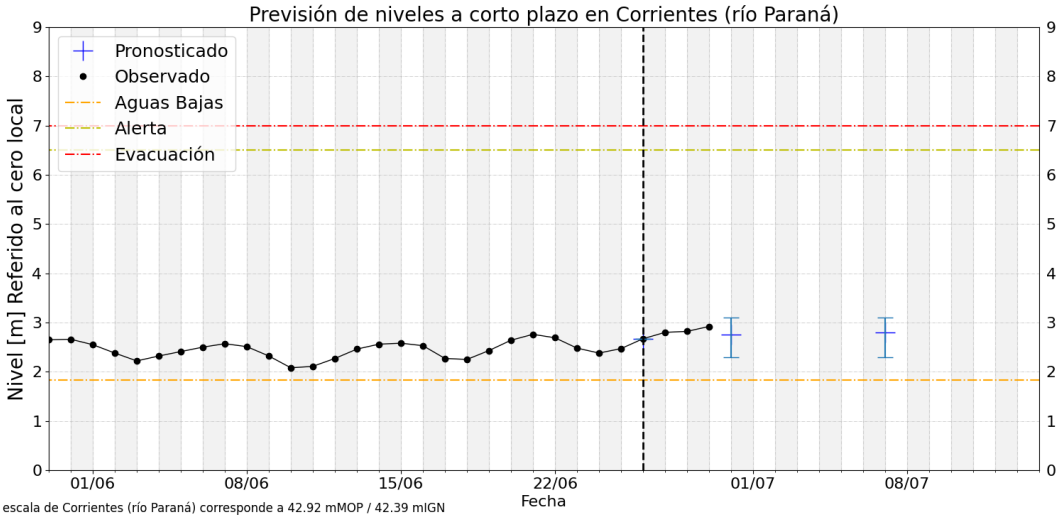
Previsión de niveles a corto plazo en Corrientes (río Paraná)
Pronosticado
Observado
Aguas Bajas
Alerta
Evacuación
Nivel [m] Referido al cero local
Fecha
01/06
08/06
15/06
22/06
01/07
08/07
El cero de la escala de Corrientes (río Paraná) corresponde a 42.92 mMOP / 42.39 mIGN

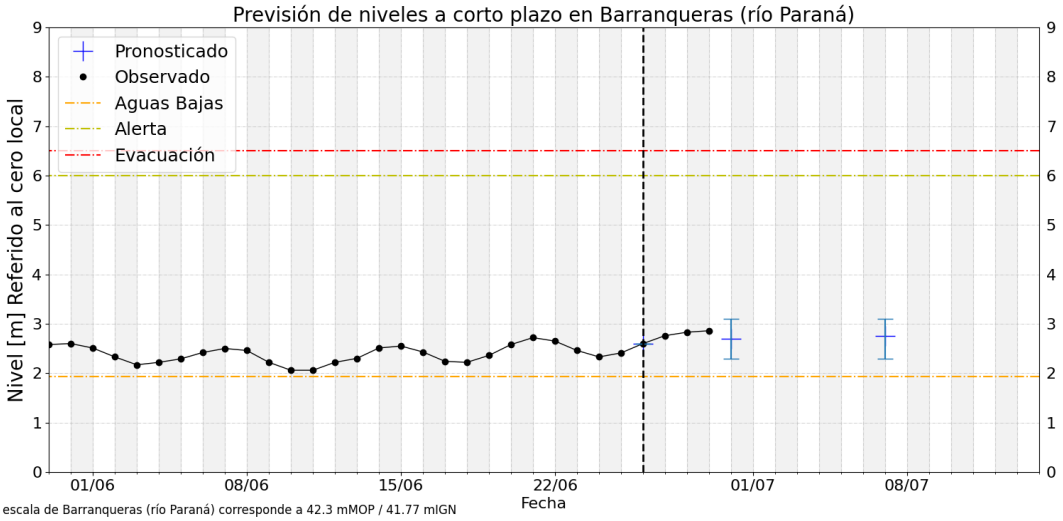
Previsión de niveles a corto plazo en Barranqueras (río Paraná)
Pronosticado
Observado
Aguas Bajas
Alerta
Evacuación
Nivel [m] Referido al cero local
Fecha
01/06
08/06
15/06
22/06
01/07
08/07
El cero de la escala de Barranqueras (río Paraná) corresponde a 42.3 mMOP / 41.77 mIGN

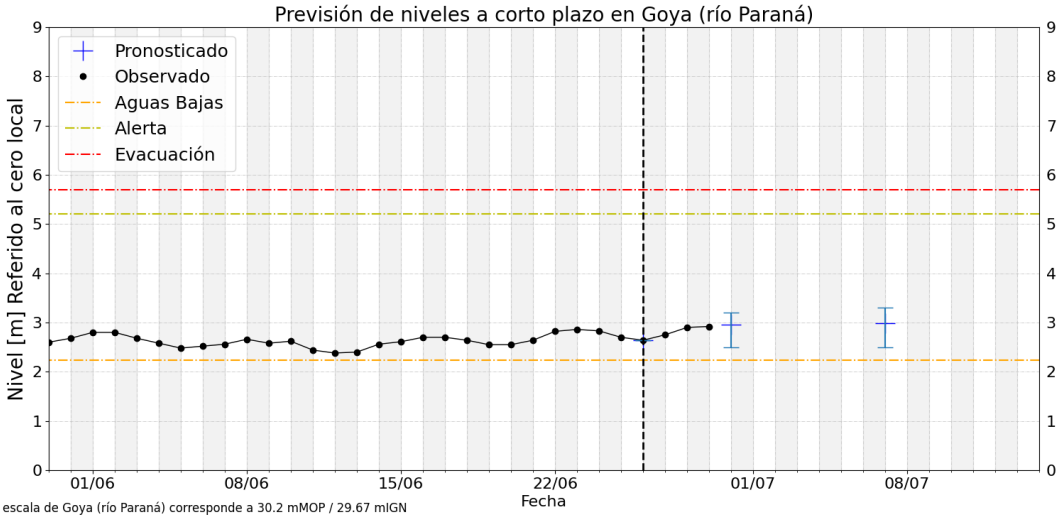
Previsión de niveles a corto plazo en Goya (río Paraná)
Pronosticado
Observado
Aguas Bajas
Alerta
Evacuación
Nivel [m] Referido al cero local
Fecha
01/06
08/06
15/06
22/06
01/07
08/07
El cero de la escala de Goya (río Paraná) corresponde a 30.2 mMOP / 29.67 mIGN

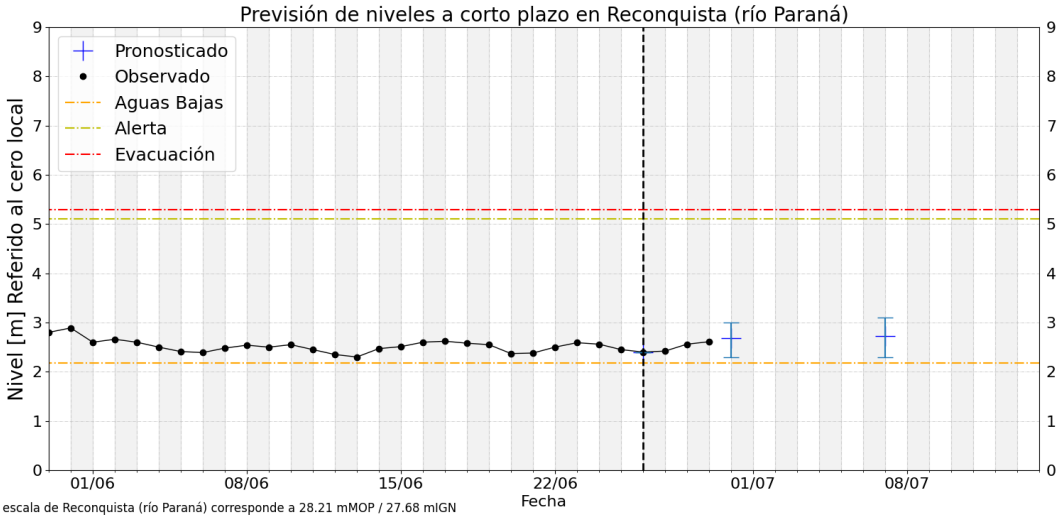
Previsión de niveles a corto plazo en Reconquista (río Paraná)
Pronosticado
Observado
Aguas Bajas
Alerta
Evacuación
Nivel [m] Referido al cero local
Fecha
01/06
08/06
15/06
22/06
01/07
08/07
El cero de la escala de Reconquista (río Paraná) corresponde a 28.21 mMOP / 27.68 mIGN

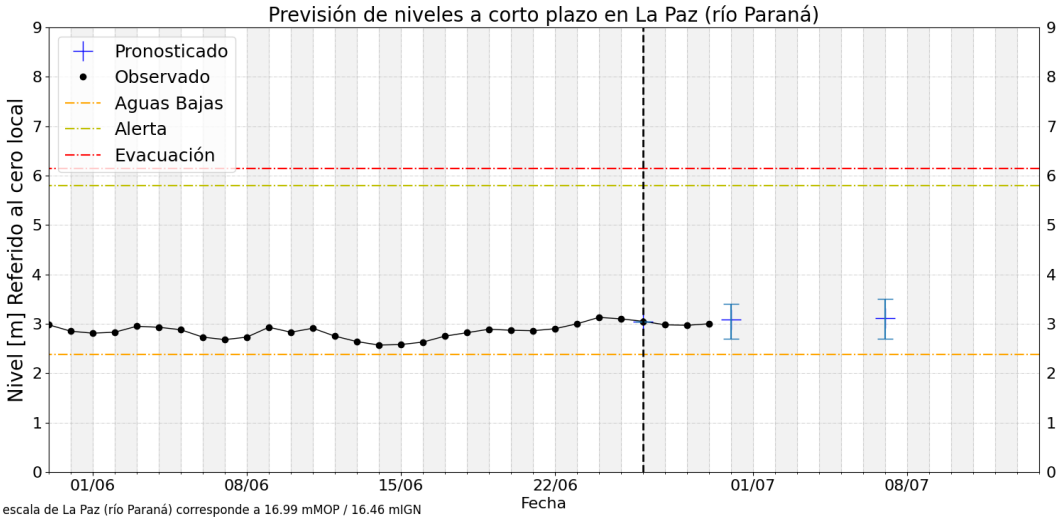
Previsión de niveles a corto plazo en La Paz (río Paraná)
Pronosticado
Observado
Aguas Bajas
Alerta
Evacuación
Nivel [m] Referido al cero local
Fecha
01/06
08/06
15/06
22/06
01/07
08/07
El cero de la escala de La Paz (río Paraná) corresponde a 16.99 mMOP / 16.46 mIGN

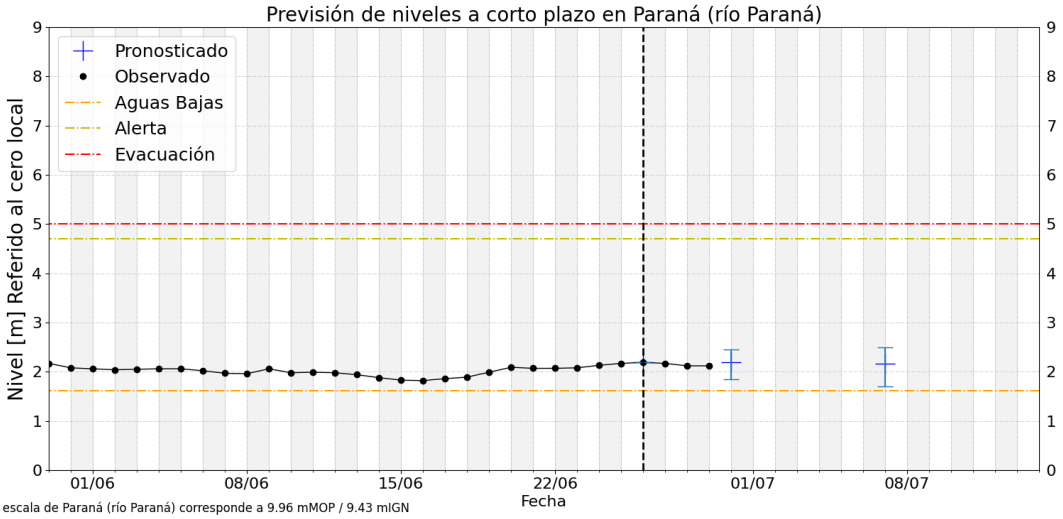
Previsión de niveles a corto plazo en Paraná (río Paraná)
Pronosticado
Observado
Aguas Bajas
Alerta
Evacuación
Nivel [m] Referido al cero local
Fecha
01/06
08/06
15/06
22/06
01/07
08/07
El cero de la escala de Paraná (río Paraná) corresponde a 9.96 mMOP / 9.43 mIGN

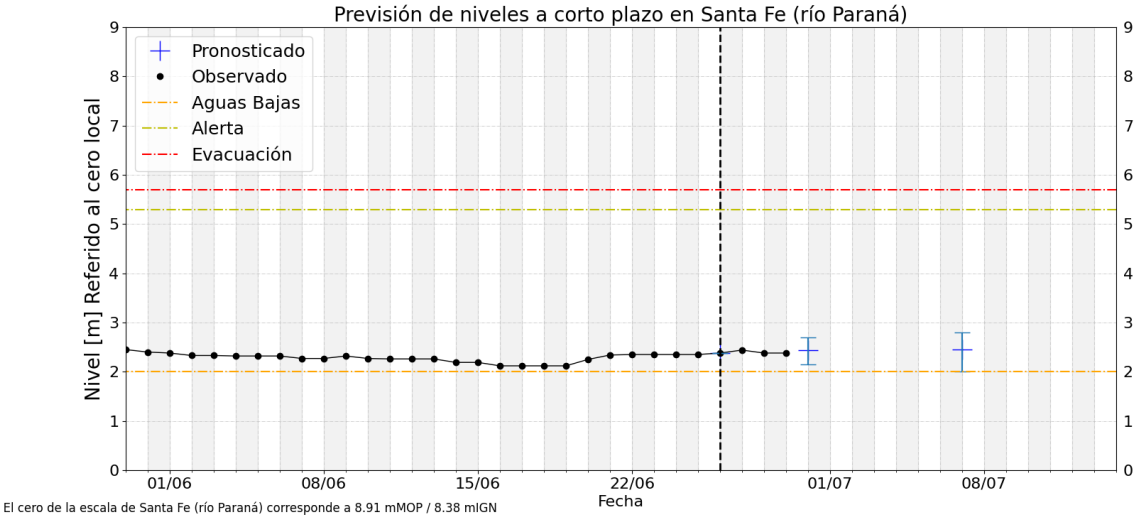
Previsión de niveles a corto plazo en Santa Fe (río Paraná)
Pronosticado
Observado
Aguas Bajas
Alerta
Evacuación
Nivel [m] Referido al cero local
Fecha
01/06
08/06
15/06
22/06
01/07
08/07
El cero de la escala de Santa Fe (río Paraná) corresponde a 8.91 mMOP / 8.38 mIGN

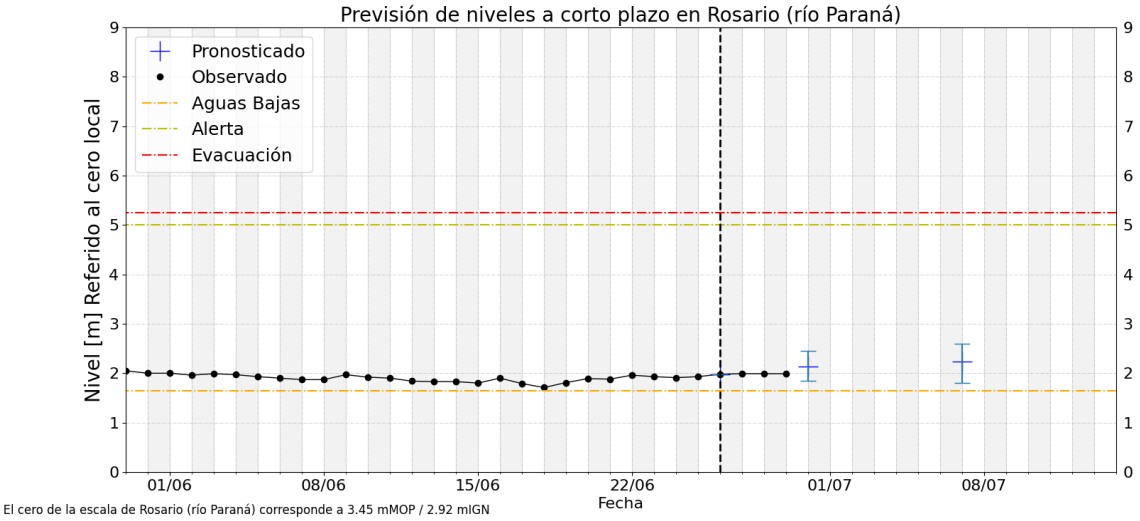
Previsión de niveles a corto plazo en Rosario (río Paraná)
Pronosticado
Observado
Aguas Bajas
Alerta
Evacuación
Nivel [m] Referido al cero local
Fecha
01/06
08/06
15/06
22/06
01/07
08/07
El cero de la escala de Rosario (río Paraná) corresponde a 3.45 mMOP / 2.92 mIGN

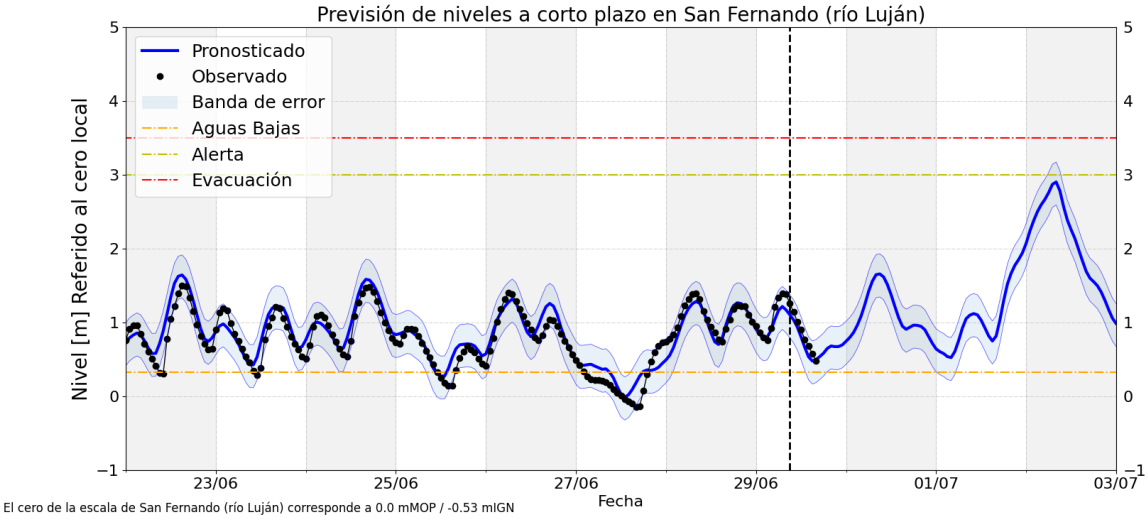
Previsión de niveles a corto plazo en San Fernando (río Luján)
Pronosticado
Observado
Banda de error
Aguas Bajas
Alerta
Evacuación
Nivel [m] Referido al cero local
Fecha
23/06
25/06
27/06
29/06
01/07
03/07
El cero de la escala de San Fernando (río Luján) corresponde a 0.0 mMOP / -0.53 mIGN

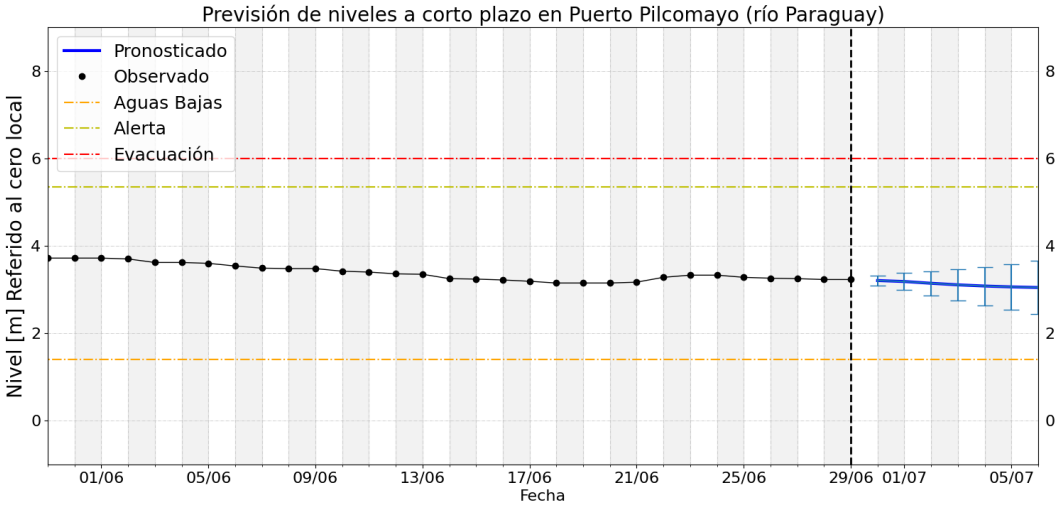
Previsión de niveles a corto plazo en Puerto Pilcomayo (río Paraguay)
Pronosticado
Observado
Aguas Bajas
Alerta
Evacuación
Nivel [m] Referido al cero local
Fecha
01/06
05/06
09/06
13/06
17/06
21/06
25/06
29/06
01/07
05/07

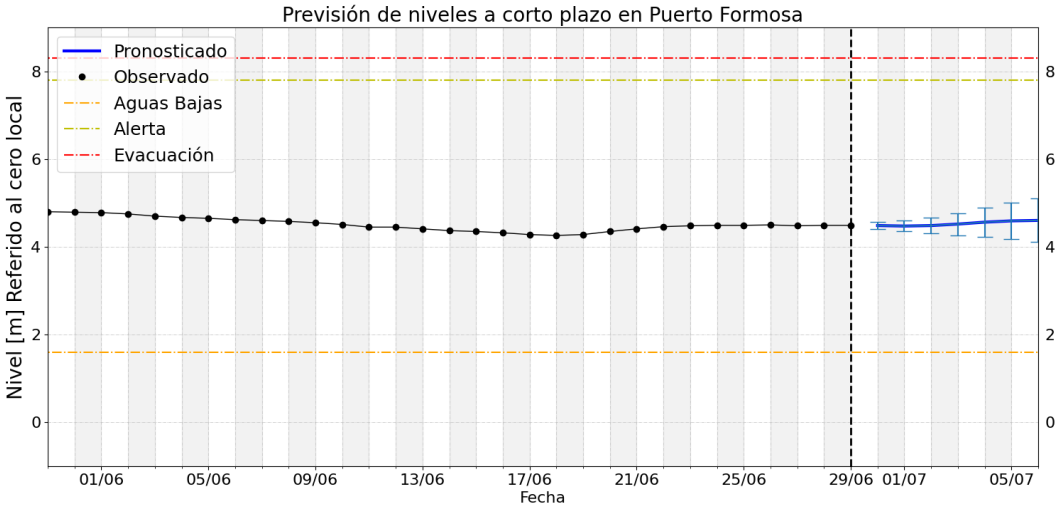
Previsión de niveles a corto plazo en Puerto Formosa
Pronosticado
Observado
Aguas Bajas
Alerta
Evacuación
Nivel [m] Referido al cero local
Fecha
01/06
05/06
09/06
13/06
17/06
21/06
25/06
29/06
01/07
05/07

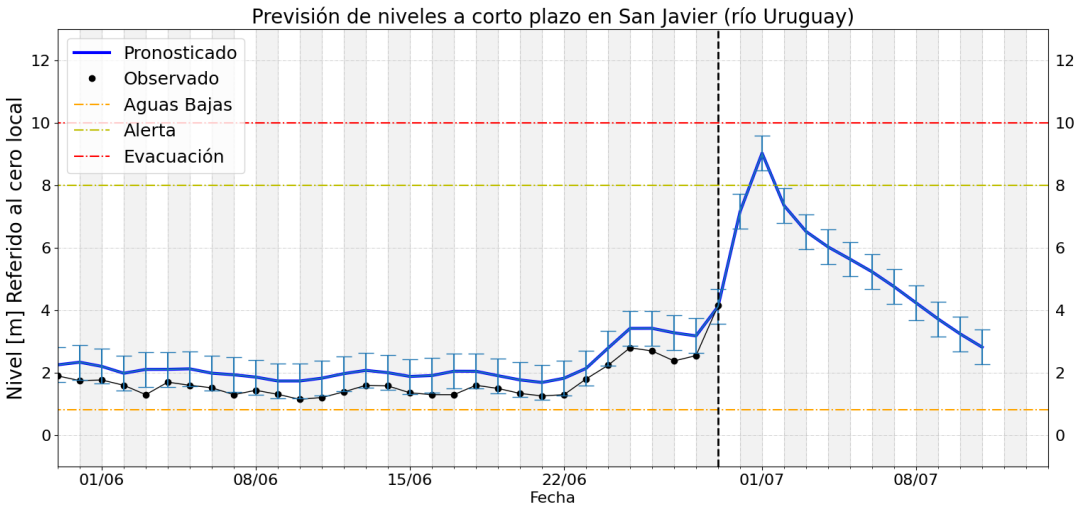
Previsión de niveles a corto plazo en San Javier (río Uruguay)
Pronosticado
Observado
Aguas Bajas
Alerta
Evacuación
Nivel [m] Referido al cero local
Fecha
01/06
08/06
15/06
22/06
01/07
08/07

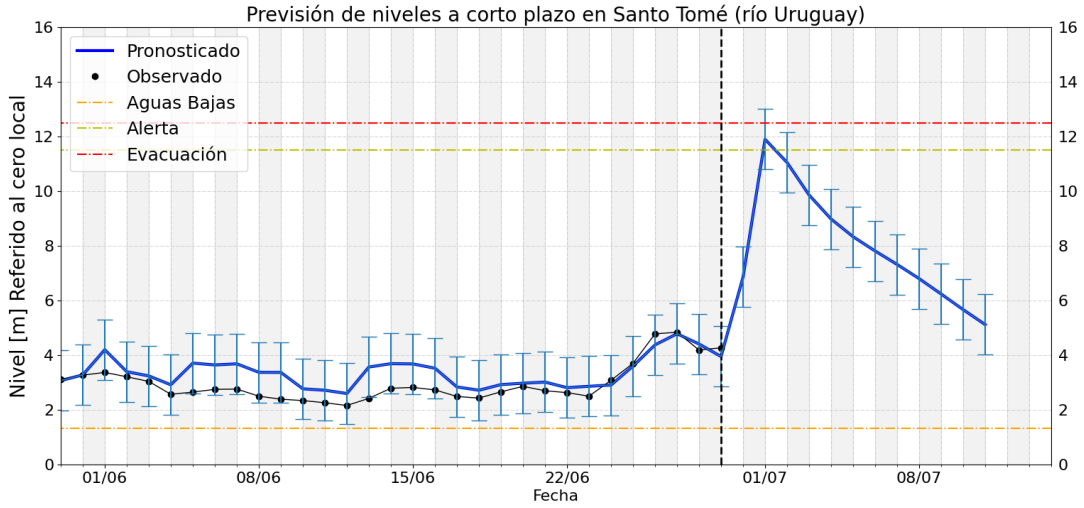

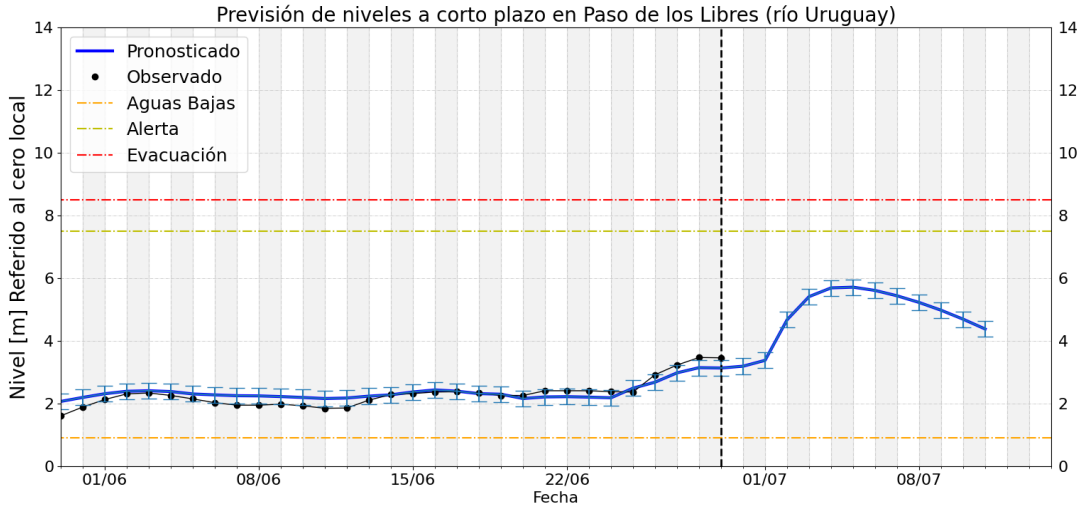

Notas

- Los pronósticos del río Paraná (tramo medio) se actualizan los días martes (a 7 y 14 días) y viernes (4 y 11 días)
- Los pronósticos del río Uruguay se actualizan los lunes, miércoles y viernes.
- Para mayor seguimiento los productos operativos y experimentales de monitoreo, pronóstico y perspectiva pueden consultarse en:
    - https://ina.gob.ar/alerta/ (sitio del Alerta Hidrológico de CDP del INA)
    - https://alerta.ina.gob.ar/pub/mapa (mapa web, productos puntuales y areales)
    - https://alerta.ina.gob.ar/a5/secciones (series de observaciones y previsiones numéricas de nivel o caudal)
    - https://ina.gob.ar/alerta/index.php?seccion=10 (previsiones numéricas Delta del Paraná)
- Niveles de aguas altas son aquellos valores que se igualan o exceden en el 5% o menos de los registros disponibles, en el sitio de medición.
- Niveles de aguas medias altas son aquellos valores que se igualan o exceden entre el 25% y el 5% de los registros disponibles, en el sitio de medición (por encima de los normales).
- Niveles de aguas medias son aquellos valores que se igualan o exceden entre el 75% y el 25% de los registros disponibles, en el sitio de medición (normales).
- Niveles de aguas medias bajas son aquellos valores que se igualan o exceden entre el 95% y el 75% de los registros disponibles, en el sitio de medición (por debajo de los normales).
- Niveles de aguas bajas son aquellos valores que se igualan o exceden en más del 95% de los registros disponibles, en el sitio de medición