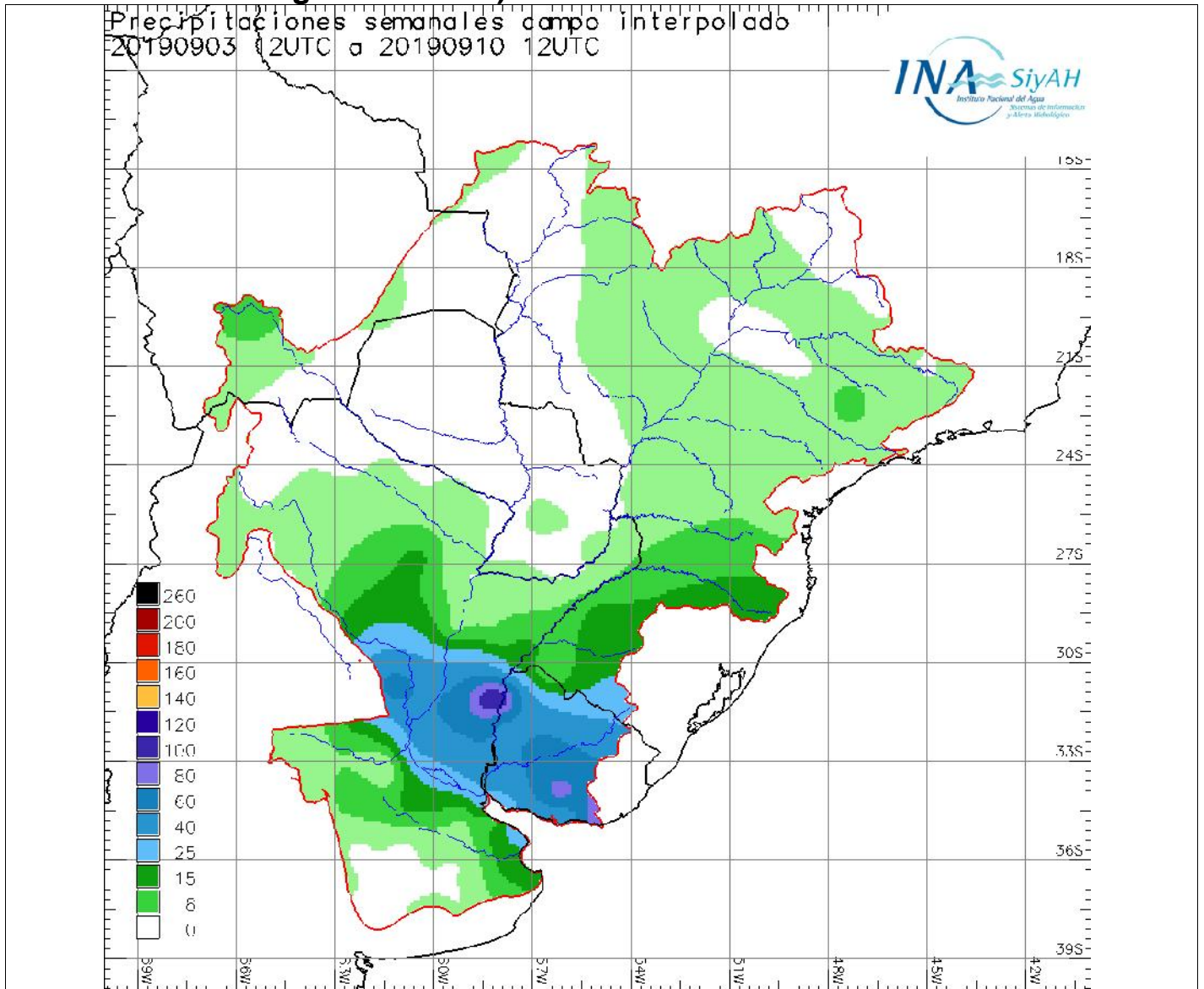


MENSAJE N° 8205 – 10 DE SETIEMBRE DE 2018

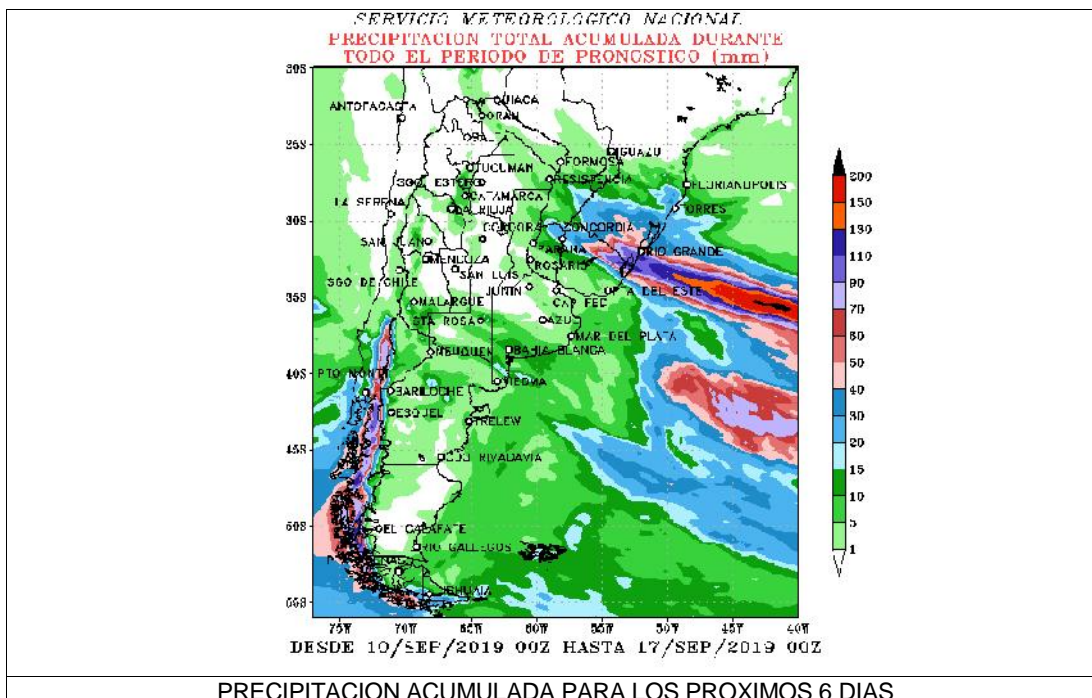
REGIÓN DE PRONOSTICO: Cuencas de los Ríos Paraná, Paraguay, Uruguay

Lluvias acumuladas en la última semana (información proveniente del Servicio Meteorológico Nacional).

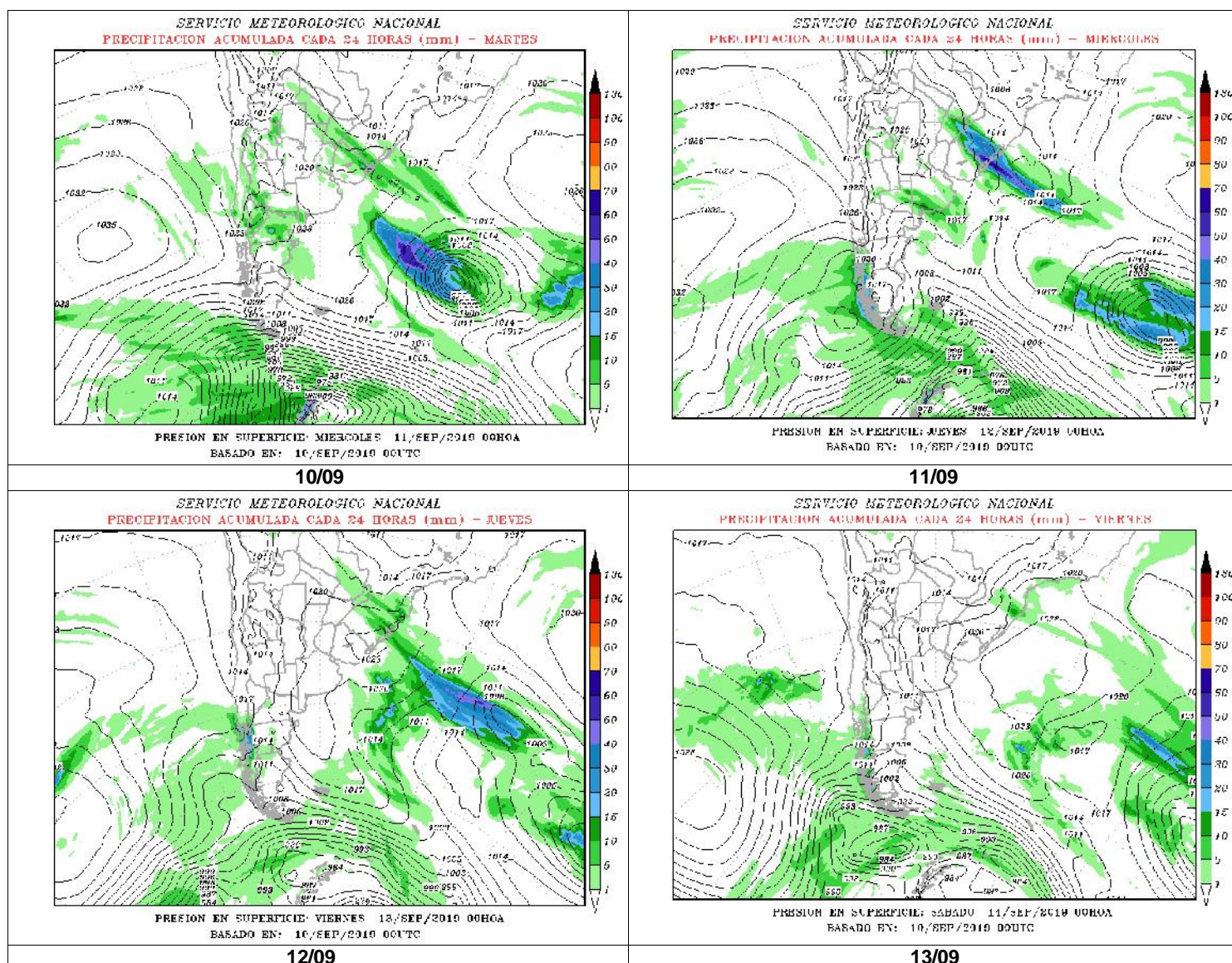


Para los días martes y miércoles se pronostican lluvias aisladas en el centro-norte del Litoral y cuenca del río Uruguay y lloviznas aisladas en el sur del Litoral, con mejorías temporarias.

Para los días jueves y vienes se prevén algunas precipitaciones aisladas en el norte del Litoral, sudeste de Paraguay y cuencas de los ríos Iguazú y media-alta del Uruguay; con periodos de mejoramientos temporarios.



Precipitación acumulada a 4 días entre martes a viernes



Fuentes: Servicio Meteorológico Nacional (Argentina) - National Centers of Environmental Prediction (NCEP/NOAA EEUU) - Centro de Previsão de Tempo e Estudos Climáticos (CPTEC/INPE/MCT - Brasil) - Instituto Nacional de Meteorología (INMET/MAPA - Brasil) - SENAMHI (Bolivia).



NIVELES HIDROMETRICOS (cm) (02:00hs)

FECHA: 10/09/2019

ESTACION	LECTURA (cm)	VAR. DIARIA	NIVEL ALERTA	NIVEL EVAC.	ESTACION	LECTURA (cm)	VAR. DIARIA	NIVEL ALERTA	NIVEL EVAC.	ESTACION	LECTURA (cm)	VAR. DIARIA	NIVEL ALERTA	NIVEL EVAC.
RIO IGUAZU														
ANDRESITO	84	68	1050	1350	IGUAZU	890	80	2500	4000					
RIO PARAGUAY														
PILCOMAYO	288	-3	535	600	FORMOSA	348	-2	780	830	BERMEJO	S//E	-----	650	700
ISLA DEL CERRITO	335	1	620	680										
RIO PARANA														
LIBERTAD	920	-30	2900	3100	ELDORADO	S//E	-----	2100	2300	POSADAS	1006	0	1100	1200
ITUZAINGO	92	2	350	400	ITA IBATE	S/E	S/E	700	750	ITATI	220	2	680	750
CORRIENTES	203	0	650	700	BARRANQUERAS	210	0	600	650	BELLA VISTA	210	0	600	640
GOYA	245	0	520	570	RECONQUISTA	203	0	510	530	ESQUINA	202	-2	500	540
LA PAZ	240	10	580	615	SANTA ELENA	270	13	690	725	PARANA	176	15	470	500
SANTA FE	197	0	530	570	DIAMANTE	205	7	530	550	ROSARIO	175	S/E	500	530
DELTA DEL PARANA														
V. CONSTITUCION	146	8	400	450	SAN NICOLAS	156	0	420	500	RAMALLO	111	-1	350	400
VICTORIA	268	0	460	490	IBICUY	30	10	280	310	PARANACITO	126	16	230	260
SAN PEDRO	98	4	340	360	BARADERO	80	5	280	310	ZARATE	70	10	200	220
ESCOBAR	50	20	300	350	CAMPANA	20	15	220	245	SAN FERNANDO	110	40	300	350
RIO URUGUAY														
PEPIRI MINI	753	0	-----	-----	EL SOBERBIO	90	-5	-----	-----	ALBA POSSE	0	-----	-----	-----
PANAMBI	0	-----	-----	-----	SAN JAVIER	126	0	800	1000	PTO. CONCEPCIÓN	118	-30	1550	1650
GARRUCHOS	100	-10	1200	1400	SANTO TOME	210	-12	1050	1200	ALVEAR	189	0	950	1100
PASO LIBRES	200	0	750	850	MONTE CASEROS	140	7	750	850	S. GRANDE ARR.	3333	33	3550	3600
S.GRANDE ABAJO	723	86	1730	1780	CONCORDIA	408	114	1100	1250	COLON	257	79	710	790
CONC. URUGUAY	188	33	530	630	P. GUALEGUAYCHU	160	22	350	380	B. GUALEGUAYCHU	140	20	290	315

CUENTES: PRECEPTURA NAVAL ARGENTINA - COMISION TECNICA MIXTA SALTO GRANDE - ENTIDAD BINACIONAL YACYRETÁ

CAUDALES HIDROMETRICOS (m3/s)

FECHA: 10/09/2019

ESTACION	VALOR CALCULADO	ESTACION	VALOR CALCULADO	ESTACION	VALOR CALCULADO
ANDRESITO	1191	YACYRETÁ EROG.	10900	SANTO TOME	1184
PILCOMAYO	2721	CORRIENTES	12482	PASO DE L' LIBRES	1871
				APORTE S.GRANDE	5358